

CAMINE NUESTRA TIERRA

MINE

Pues



MANIZALES | VILLAMARÍA | CHINCHINÁ | NEIRA | PALESTINA

CAMINE NUESTRA TIERRA

MINE PUES

www.minepues.com

MINE PUES, es el primer portafolio y plataforma turístico-cultural que refleja los potenciales atractivos de la subregión **CENTRO SUR DE CALDAS**.

Bajo la lupa del proyecto podrás vislumbrar e identificar diferentes tipos de turismo con los que cuenta la región, reconocer a través de su historia personajes iconos de ésta tierra, todo lo referente a nuestra tradición cafetera, innumerables fuentes hídricas, indudables paisajes naturales que enamoran tus ojos antes, durante y después de visitarnos. La imponente Manizales desde su cima resalta la histórica y osada valentía arquitectónica.

La hermosa Villa de María, mostrándonos sus más de 4000 metros sobre el nivel del mar con el gigante Cumanday... y saber que conectaremos con la magnífica tierra Cafetera de Chinchiná y el productivo Cacao Palestinense, tierras de pujanza campesina y climas cálidos como su gente. Y no olvidamos nuestro tradicional pueblito caldense, que por medio de sus caminos de arriería construyeron el país desde cada una de sus fincas, senderos y travesías.

“Mine pues le muestro un pitico co de mi región, le sirvo un chorizo Villamariano, se toma un Manizaleño pal' frío y le empaco unos corchos para el camino, eso sí, de pason compramos Cucas en la Plata; y nos tomamos un tintico bien cargado pa que sigamos el camino! ¡Oisi Pues!”



MANIZALES

Bienvenido a Manizales



GASTRONOMÍA

Prueba y disfruta en tu estadía nuestros frijoles que predominan en los menús tradicionales, servidos en la auténtica bandeja paisa o en la típica cazuela que se acompaña con arroz, aguacate y chicharrón. Estos alimentos, sumados a otras recetas de la cocina colombiana y platos internacionales, se degustan en el centro histórico.

Lugar del afecto, la cordialidad y la hospitalidad manifiesta en los habitantes de esta región aromosa a café. La ciudad de las puertas abiertas, como también se le conoce, reúne joyas arquitectónicas en su centro histórico, con una larga lista de atractivos, como la catedral basilica y un conjunto escultórico esparcido por las avenidas, parques y plazas, y el majestuoso nevado del Ruiz como gran atractivo natural en el vecino municipio de Villamaría.

Por sus reservas ecológicas, un agradable clima, la alegría de la feria y sus reinas, y la energía que llega de las montañas, Manizales es un amable destino para visitar en cualquier momento. La ciudad se recuesta en la cordillera Central, en inmediaciones del Parque Nacional Natural Los Nevados, así, la topografía montañosa es extensiva a sus calles faldudas, trazadas de arriba a abajo, en donde se cruza todo cuanto incentiva el viaje.

En el municipio encontraras un amplio menú de todas las delicias gastronómicas como: Bandeja Paisa, Cazuelas, el Asorrete (Plato de Carne con Res y Tocino), Sudado de Pollo, Arroz con Pollo, Sopa de Yuca, Papá y Arracacha, Arepa de Chócolo, Migas, Ensalada de Repollo, Bananos Calados, Lengua en Salsa. En cuanto a los dulces y bebidas se destaca la macana (Natilla preparada con Leche, Huevos, Galletas y Azúcar), la Mazamorra de maíz con Panela, la Aguapanela con Queso y la Mistela (bebida dulce hecha a base de aguardiente, almíbar y hierbas) ya sea de manzanilla o mejorana Y Buñuelos Masa de harina en forma de pequeñas bolas frita en abundante aceite.

Mine le muestro

la belleza de MANIZALES



Parque observatorio del Chipre

El sector de Chipre es uno de los más tradicionales de la ciudad ubicado en la zona suroccidental. La avenida 12 de Octubre, y a sus costados el bulevar de los Colonizadores, son las vías principales de Chipre para el acceso de vehículos y peatones. Desde allí se ve el paisaje que ofrecen la cordillera Occidental, el valle del río Cauca y la zona cafetera del área rural de la ciudad.



Feria Anual de Manizales y Reinado Internacional del Café

Indudablemente Manizales hoy en día es conocida en el mundo entero por su GRAN FERIA ANUAL, la cual se celebra en los primeros días del mes de enero de cada año, en ella se promocionan los atractivos turísticos de la ciudad y el patrimonio cultural, contribuyendo además a dinamizar la economía de los sectores: hotelero, de transporte, bares, discotecas, restaurantes, operadoras de turismo, agencias de viajes, aerolíneas y el comercio

en general, por el alto número de turistas que convergen de diversas regiones del país y de diferentes países del mundo. En el marco de la feria se realizan eventos de gran tradición cultural como son: Reinado Internacional del Café y los desfiles como: las Carretas del Rocío, de Bienvenida, la Macarena y de las Naciones; Temporada Taurina; Tangovia, Festival de la Trova, Festival de Bandas, Fondas y Arriería; exposiciones de arte, Exposiciones artesanales, Exposiciones gastronómicas y conciertos, entre otros.

Fecha: Primera semana de enero

Contacto Dirección: Instituto de Cultura y Turismo-Expoferias

Tel: 8749712 www.culturayturismomanizales.gov.co

Antigua Estación Del Ferrocarril y Palacio De La Gobernación



El diseño y construcción de este edificio, que data de 1926, se le atribuye a la empresa estadounidense Casa Ulen. El lugar sirvió como estación del ferrocarril hasta 1959, cuando fue clausurado el tren.

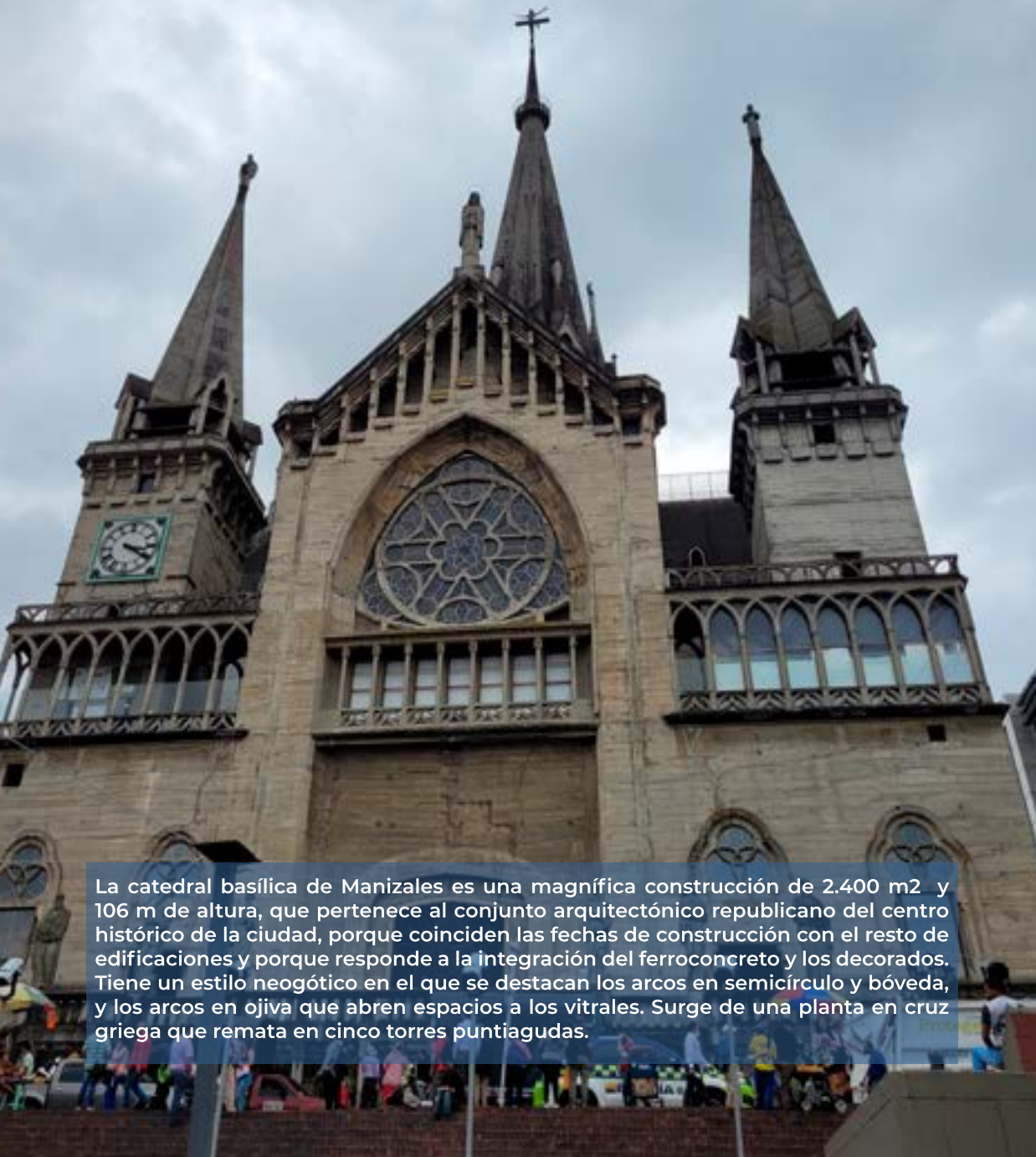
Fue construido para reponer el edificio destruido por el incendio de 1925, por lo que corresponde al conjunto de bienes republicanos manizalitas. En su ejecución se usó una técnica mixta entre el bahareque y el concreto armado, mientras que en su decoración se destacan los motivos de vegetales y de animales elaborados en materiales moldeables como el cemento y el yeso. Sobresalen figuras de aves, acantos, ánforas y medallones con el complemento de frisos, cornisas, capiteles y áticos.



Corredor Polaco

Es el pasillo que envuelve el culmen de la aguja central de la catedral basílica de Manizales. Está ubicado a 104 m de altura y cuenta con las medidas de seguridad necesarias para que el visitante acceda a una visual de 360 grados sobre la zona urbana de la ciudad y la zona rural circundante.

Catedral Basílica de Nuestra Señora del Rosario



La catedral basílica de Manizales es una magnífica construcción de 2.400 m² y 106 m de altura, que pertenece al conjunto arquitectónico republicano del centro histórico de la ciudad, porque coinciden las fechas de construcción con el resto de edificaciones y porque responde a la integración del ferroconcreto y los decorados. Tiene un estilo neogótico en el que se destacan los arcos en semicírculo y bóveda, y los arcos en ojiva que abren espacios a los vitrales. Surge de una planta en cruz griega que remata en cinco torres puntiagudas.



Plaza Bolívar

Escenario público más importante de Manizales, enmarcado por construcciones representativas como la catedral basílica, el palacio de la Gobernación y el antiguo edificio de

la Licorera de Caldas. La plaza es un espacio abierto donde se admiran varias obras de arte, entre ellas, la escultura del Libertador, Bolívar cóndor, del maestro Rodrigo Arenas Betancourt; y los

murales en cerámica del maestro caldense Guillermo Botero. Vientos de libertad, Preludio de las lanzas llaneras y Grupo escultórico, son los nombres de las creaciones de Botero.



El Centro Histórico de Manizales obtuvo nuevamente la certificación como Destino Turístico Sostenible para la vigencia 2021.

Torre del cable

La torre de Herveo es una de las 376 estructuras que soportaba el cable aéreo que unía a Manizales y Mariquita durante el siglo pasado. Era la única torre hecha en madera, ya que el barco que traía la original en hierro fue hundido en el océano Atlántico por un submarino alemán durante la Primera Guerra Mundial; por esta razón, el ingeniero inglés James Lindsay debió hacer una réplica con materiales de la región

Bosque Popular Del Prado

Es uno de los escenarios recreativos más importantes de la capital caldense. Se trata de una gran extensión natural ubicada en el km 7 vía al Magdalena, que tiene jardines, pequeños bosques secundarios y múltiples escenarios deportivos al aire libre. Entre sus atractivos se encuentran la piscina olímpica, una pista didáctica, una locomotora del antiguo ferrocarril. De la misma manera, canchas deportivas de fútbol, baloncesto, tenis y pistas de bicicross, ciclomontañismo y motocross.

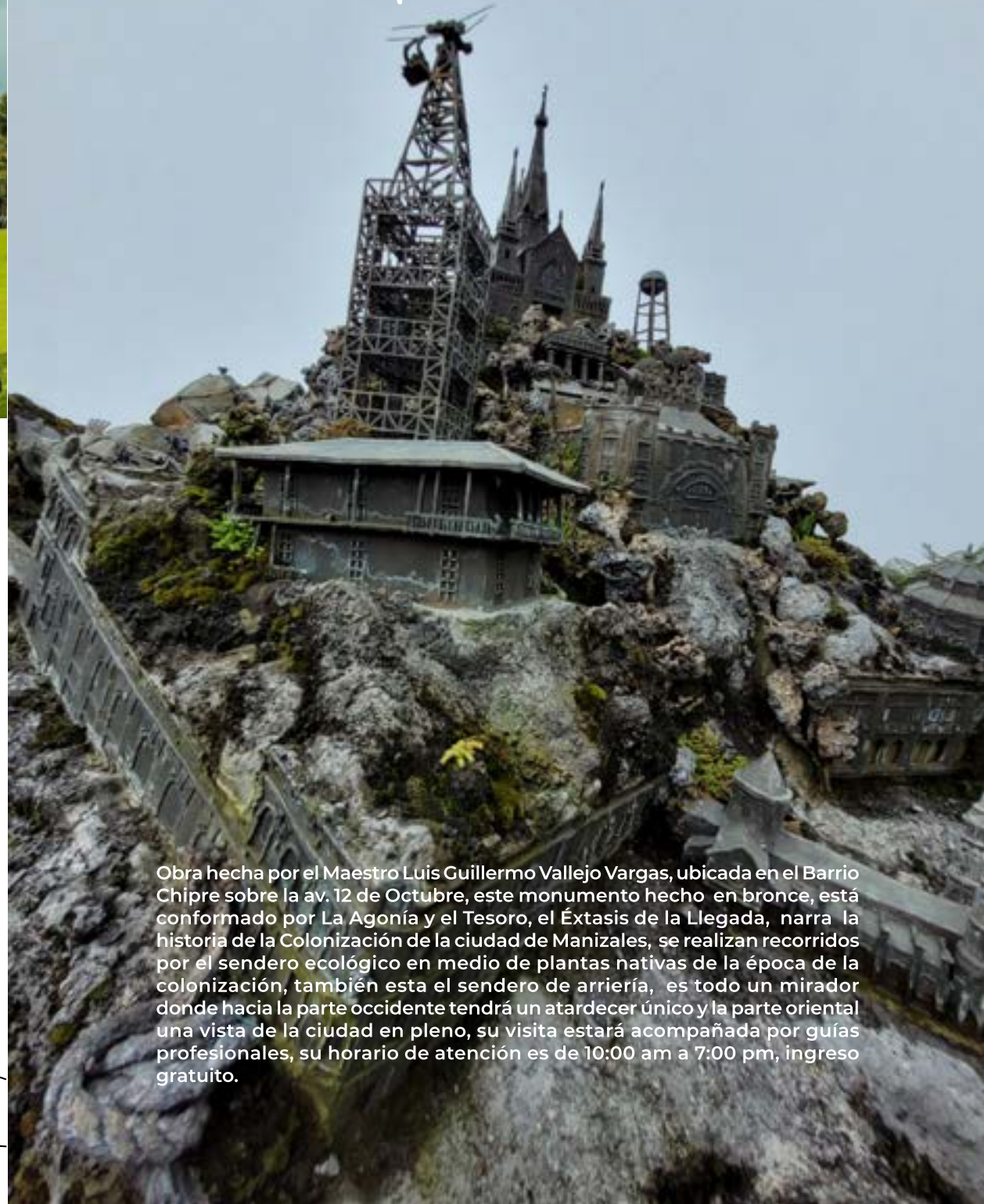


Ecoparque Alcázares Arenillo

Sitio natural articulado a la red municipal de parques y ecoparques que se localiza en el barrio Alcázares, en un sitio hondonado debido a la transformación geológica de la cuchilla Morrogacho. La zona es un bosque húmedo premontano, con paisaje cafetero y sistemas productivos tradicionales; en la vegetación predominan los árboles de yarumo, balso y plantas ornamentales. Observación de aves, recorrido por senderos interpretativos y acceso a un mirador hecho en guadua, son algunas de las actividades a desarrollar.



Monumento Los Colonizadores



Obra hecha por el Maestro Luis Guillermo Vallejo Vargas, ubicada en el Barrio Chipre sobre la av. 12 de Octubre, este monumento hecho en bronce, está conformado por La Agonía y el Tesoro, el Éxtasis de la Llegada, narra la historia de la Colonización de la ciudad de Manizales, se realizan recorridos por el sendero ecológico en medio de plantas nativas de la época de la colonización, también esta el sendero de arriería, es todo un mirador donde hacia la parte occidente tendrá un atardecer único y la parte oriental una vista de la ciudad en pleno, su visita estará acompañada por guías profesionales, su horario de atención es de 10:00 am a 7:00 pm, ingreso gratuito.



Recinto Del Pensamiento

Complejo ecoturístico dotado con la infraestructura necesaria para realización de todo tipo de eventos, ya que cuenta con hospedaje, restaurante y salas para reuniones con diversas capacidades y tecnología de última generación. El recinto de 180 ha se caracteriza por el bosque húmedo en medio del cual se hallan la escuela de cateo Ritual del Café y el Pabellón de Madera, obra en que el arquitecto manizaleño Simón Vélez se valió esencialmente de la guadua para su construcción.

Nuestros Corregimientos

Colombia
Corredor Agroturístico
Cristalina
El manantial,
El Remanso
Panorama
Río Blanco



VILLAMARÍA

Bienvenido a Villamaría



Bienvenido a Villamaría es un municipio que goza de todos los pisos térmicos, debido a la biodiversidad de la topografía y cultivos. Por si fuera poco tiene un fácil acceso a la capital caldense en la región centro-sur del país. La localidad está unida a Manízales por carretera pavimentada de 4 km. Su gran riqueza

en biodiversidad y belleza particular en vegetación, fauna, aguas y nieves perpetuas hace del municipio el más privilegiado de Caldas. En el paisaje de la zona cafetera es común encontrar plantaciones de café y especies como el Caturro, Borbon, Variedad Colombia y los tradicionales cafetales. En

la zona fría está el paisaje montañoso, donde es común la aparición del sol en medio de la neblina. Entre las variedades de sus montañas están las especies de yarumos, verdes chilcos, dragos y algunas palmas de cera; también se encuentran hermosas cascadas.



GASTRONOMÍA

Prueba y disfruta en tu estadía esta delicia gastronómica y tradicional que es el chorizo, tenemos un reconocimiento Nacional, por elaborar chorizos con carne de cerdo y res seleccionada y ahumados con leña en cuartos especiales.

Mine le muestro la belleza de Villamaría



Un Tesoro Escondido Entre Montañas

Esta caída de agua de 85 metros de altura es uno de los principales atractivos del Municipio de Villamaría, no solo por su belleza escénica natural, sino por ser la segunda cascada más alta del departamento de Caldas; Allí se podrá vivir una experiencia transformadora donde podrá nutrir su cuerpo, mente y alma.



Cascada de los Molinos

Bendecidos con 13 manantiales que nacen dentro de la propiedad y la exuberante belleza de la Cascada Molinos, una cascada con 96 metros de alto lo que la convierte en la segunda cascada más grande de caldas. Rodeada por las grandes montañas y la hermosa reserva natural, allí se encuentra una diversa fauna silvestre.



Parque Nacional Natural Los Nevados

En el Parque Nacional Natural Los Nevados se encuentra el centro de visitantes El Cisne que ubicado a 4.050 metros sobre el nivel del mar, es uno de los refugios de montaña más altos de Colombia. Este Parque de altísimas y majestuosas cumbres andinas está localizado en jurisdicción de los departamentos de Caldas, Risaralda, Quindío y Tolima. Los picos nevados Quindío, Santa Isabel, El Cisne, El Ruiz y Tolima, todos por encima de los 4.800 metros sobre el nivel del mar, conforman el Parque Nacional, hogar de especies únicas en el mundo.

El centro de visitantes se ubica en un sector estratégico del circuito Manizales – Brisas -Villamaría, cuyo complejo paisajístico integra los ecosistemas de bosque, páramo, súper páramo y nival, pasando por las morrenas que asemejan paisajes lunares. Además, la laguna del Otún ofrece un sereno paisaje. En el Parque es posible realizar una gran variedad de actividades recreativas y deportivas de alta montaña.

Parque Villa Diana

Recorriendo el Municipio de Villamaría, Caldas, nos encontramos más adelante del parque principal subiendo, un Parque llamado Villa Diana, el cual tiene mucho atractivo y acude mucha gente ya que hay un espacio grande para las personas que les gusta hacer ejercicio y deporte, además hay variedad de comida y juegos en especial los domingos para disfrutar en familia de este maravilloso lugar.



MINE Y DISFRUTE NUESTRAS FIESTAS



Feria Nacional De La Horticultura

Es una celebración dedicada a la fertilidad de la tierra y a la labor de los campesinos que la cultivan. Dentro de la programación se incluye Reinado nacional de la Horticultura, fondas tradicionales, exposición de productos agrícolas, reinado de jardines y paisajes villamarinos.

Nevado Del Ruiz

También conocido como Mesa de Herveo, y en la época precolombina como Cumanday, Tabuchía y Tama, es el más septentrional de los volcanes del cinturón volcánico de los Andes, ubicado en el límite entre los departamentos de Caldas y Tolima, en Colombia.

El volcán forma parte del Parque Nacional Natural Los Nevados e incluye otras cumbres nevadas como las de los Nevados del Tolima, Santa Isabel, El Cisne y Quindío, las cuales están cubiertas por glaciares que han ido retirándose de manera significativa desde 1985 a causa del calentamiento global.

El parque es un popular destino turístico e incluye varios refugios para los turistas; las laderas del volcán son utilizadas para deportes de invierno, y la Laguna del Otún, para la pesca de trucha. Asimismo, en la región se encuentran algunos balnearios con aguas termales operados comercialmente.



Festival Municipal de Teatro

El Festival Municipal de Teatro en Villamaría se lleva a cabo en el mes de octubre cada año. En este festival participan todas las instituciones educativas del

municipio y se premia en estas al mejor actor, mejor obra, mejor director y todas las actividades se llevan a cabo en el Teatro Municipal 12 de octubre. La apertura del Festival se lleva a cabo en el parque principal con una fogata y canelazo.

Fiestas Aniversarias

Se celebra el cumpleaños de la ciudad: (octubre 19 al 22) Las fiestas aniversarias en el municipio de Villamaría se realizan en el mes de octubre. Se presenta en dicho evento el Desfile de las Américas, Verbenas populares, Festival municipal de teatro, Cine rotativo, Competencias deportivas, Exposición artesanal y Cabalgatas entre otros.



EVENTOS CULTURALES

Reinado Inter Veredal, Reinado de las Flores del Gran Caldas, Reinado Infantil, Feria Artesanal Nacional, Teatro Callejero, Muestra Expo floral, desfile de carrozas, festival de Tango Infantil, Cabalgatas, Verbena popular, Alborada, Muestra pictórica.



EVENTOS FOLCLÓRICOS



Trovas, retretas, muestra de danzas, festival de tango, corrida de toros, corralejas, pregón de la feria.

EVENTOS DEPORTIVOS

Competencias de tejo nacional, atletismo, voleibol, microfútbol, ajedrez, valida nacional de MotoCross.



FERIA ARTESANAL LOCAL

La Feria Artesanal de Villamaría se realiza anualmente. Su función es la promoción y comercialización de los diferentes productos manuales diseñados y elaborados por algunos de sus habitantes que han continuado con la tradición de sus ancestros. Alista en el mes de octubre, entre los días 13 al 23.



FERIA GANADERA

Se realiza cada mes en la Plaza de Ferias local, allí los ganaderos comercializan ejemplares vacunos.



Foto: Daniel Quiceno.



FIESTAS DEL RÍO

Se celebran en la vereda Río claro:
Muestra pictórica regional
Concurso Departamental de Música
Popular.
Embajadas Culturales del Eje Cafetero.



PROMEDIO DE NOCHE EN HOTELES Y HOSPEDAJES

Hoteles desde COP 135.000 hasta 372.080
por noche.

Glamping desde COP 407. 547 a COP
50.000 por noche .

Nuestras Veredas

Alto Arroyo
Alto Castillo
Bajo Arroyo
Bajo Castillo
Corozal, Cuervos
El Avión, El Pindo
El Yarumo, Frailes
Gallinazo
Guayana
La Batea
La Floresta
La Florida
La Laguna
Laguna Alta
Llanitos

Miraflores
Montaño
Nueva Primavera
Papayal
Páramo
Partidas
Playa Larga
Potosí, Río Claro
Rincón Santo
Romeral, San Julián
Santo Domingo
Tejares
Termales
Valles y Villarazo

CHINCHINÁ



Bienvenido a Chinchiná



Municipio mágico, adornado por extensos cultivos de café tecnificados, un mar verde majestuoso que inspira prosperidad, armonía y vida; emporio de la institucionalidad cafetera, tierra del nacimiento del mejor café suave del mundo, producto de la pasión e inspiración de familias cafeteras tradicionales y de sus manos laboriosas. Somos cuna del buen café.

GASTRONOMÍA



Nuestra gastronomía sin lugar a duda tiene su origen en la histórica tradición cafetera, café tipo exportación, de origen y alta calidad, aromas que perfuman toda la región con sus tostados granos.

Mine le muestro la belleza de Chinchiná



Malecón Cameguadua

Este entorno natural es una represa que acopia las aguas dulces de los ríos Chinchiná y Campo Alegre que surten a las generadoras eléctricas del complejo hidroeléctrico (La Insula- La Esmeralda- San Francisco).

Este embalse está dividido por dos lagos, al norte está el Malecón turístico allí se practican diferentes actividades turísticas, tales como: La pesca deportiva Senderismo, ya que cuenta con un recorrido que nos permite apreciar diferentes aves y flores endémicas y al sur se halla el otro lago.



Plaza De Bolivar

Es el escenario principal del Municipio donde encontramos diversa flora y fauna, sitio de encuentro histórico, cultural, comercial y gastronómico. A sus costados se encuentran la Basílica Nuestra Señora de las Mercedes, la taza de Café Guinness Record, el Café al parque un sitio al aire libre y el edificio de la Alcaldía Municipal.



La Taza De Café Guinness Record

Este monumento representa "La taza de café más grande del mundo" inaugurada el 15 de Junio del año 2019, se edificó con el fin de participar en dos Guinness Word Records y para ello debería contener más de 18.012 litros (medición récord, que había sido lograda en el País de Honduras).

Skate Park Parque De Las Ruedas

Escenario deportivo que dispone de pista para Roller (patinaje) Skate (tabla) y bicicross, allí se realizan las diferentes válidas de la Copa Nacional de Bicicross y competencias locales y regionales.



Basílica Nuestra Señora De Las Mercedes



Está ubicada en el parque de Bolívar, es importante por su arquitectura con estilo gótico, decorada con calados y rosetones o ventanas circulares; los vitrales son los que reproducen escenas del antiguo y nuevo testamento por toda la basílica, cumplen triple función: embellecer el templo pero además contar la historia acerca de la salvación y filtrar luz al interior de la Basílica, los vitrales son “una biblia grafica”; la imagen de mayor veneración sin duda alguna es la del SEÑOR CAIDO.



Antigua Estación Del Ferrocarril San Francisco

Es una infraestructura urbana que tuvo un proceso de remodelación, conservando su fachada la cual representa en su concepción el estilo republicano, en la actualidad se encuentra ubicado el CENTRO INTERPRETATIVO E INTERACTIVO DE LA RUTA DEL CAFÉ (CIRCA) el cual ofrece la posibilidad de conocer la cultura cafetera a través de recorridos virtuales, también para darle a conocer a los turistas locales, nacionales e internacionales todo lo que tenemos en nuestro Municipio que hace parte de las redes turísticas del paisaje cultural cafetero colombiano. (PCCC)

Centro cultural Nohemí Gonzales De Corrales

Es una edificación moderna, posee auditorio, salas para consulta por pantalla, reuniones, lectura, un pequeño museo, allí funciona la sede de la Biblioteca Pública Municipal.

Ruta Walking Tour

Recorrido por las calles en las cuales interactuamos con gente amable, el clima cálido, la Cultura, Historia, Tradición, Gastronomía, Arte, donde podemos disfrutar del olor y sabor del mejor café suave del mundo.



Ruta de la Energía

La Ruta de la Generación, un fantástico recorrido donde podrás apreciar el proceso que viven las aguas de diferentes afluentes hídricos de la región con el objetivo de generar energía eléctrica, déjate cautivar y sorprender por los exuberantes paisajes que adornan los diferentes embalses y complejos acuáticos, obras maestras que integran aquel paisaje industrial, es allí donde brota el progreso y se da vida a una aventura fascinante, donde la gastronomía típica, los medios de transporte artesanales por las antiguas vías férreas, los oficios tradicionales, los parajes naturales llenos de tranquilidad y la experiencia de la comunidad anfitriona glorifican esta memorable aventura, te invitamos a sumergirte en esta ruta, una intrépida propuesta que te va a encantar.



Ruta del Café

Deléitate y vive una experiencia memorable, donde el café es el protagonista del día, amplía tus sentidos por medio de olores y sabores, las fincas cafeteras y sus productores esperan por ti.



MINE Y DISFRUTE NUESTRAS FIESTAS



Carnavales del Café
Concurso de poesía
Semana Santa
Fiesta de la Virgen del Carmen
Fiestas del Folclor
Festival de cometas
Fiestas aniversarias de Chinchiná
Festival de Trova
Festival del Libro



PROMEDIO DE NOCHE EN HOTELES Y HOSPEDAJES

En los hoteles las tarifas promedias están en un rango US\$ 36 - US\$ 47;
\$136.364 - \$ 178.030

Alcaldía Municipal



NEIRA

Bienvenido a Neira

Bienvenido a Neira Caldas, municipio mágico conocido tanto a nivel departamental, nacional e internacional como la "Puerta Amable del Norte" o "La Perla del Roble" es una tierra rica en diversidad ecológica y sus joyas están en la naturaleza y biodiversidad y entre un verde majestuoso y dado por sus paisajes cafeteros que dan un portón de historia y sentido patrio en donde se forjan rincones y caminos para vivir una verdadera experiencia natural.



GASTRONOMÍA

Prueba y disfruta en tu estadía, comida típica como una deliciosa quesadilla, chorizo o chicharrón y para endulzar tu paladar tenemos nuestro dulce típico que es el corcho, pero eso no es todo, también encuentras productos a base de coco y maní, como: bombones, turrone y caramelos.

Miñe le muestro la belleza de Neira



PUEBLO RICO

Este caserío cuenta con una conservada arquitectura de la colonización antioqueña, Una explosión de colores amarillo, azul, rojo y verde adornan las viviendas, Los balcones adornan la única calle que posee esta tierra de la arriería y del Paisaje Cultural Cafetero. CASCADA "SANTA ISABEL" Vereda Santa Isabel, en la quebrada Santa Isabel a 10 minutos en carro.



IGLESIA DE SAN RAFAEL ARCÁNGEL

Ubicada en el Centro poblado de Pueblo Rico, dedicado al patrono de los caminantes.

EL SALTO DE LOS CHORROS



Ubicado en la vereda las Peñas en el sector Los Chorros. actividades turísticas, tales como: La pesca deportiva Senderismo, ya que cuenta con un recorrido que nos permite apreciar diferentes aves y flores endémicas y al sur se halla el otro lago.



PARROQUIA SAN JUAN BAUTISTA

Edificación que arquitectónicamente integra elementos románticos y renacentistas, tiene tres naves interiores, arcos de medio punto y columnas en madera.



CALLE REAL

La tradicional Calle Real, que aporta colorido al Paisaje Cultural Cafetero. Ahora esos cerca de 400 metros de vía en el centro de la población son solo peatonales, y así es posible disfrutar de la colorida arquitectura.

CASA TRADICIONAL CAFETERA

Se destaca por sus formas particulares de vivienda. La arquitectura del paisaje cultural cafetero, es evidentemente criolla con un fuerte elemento hispánico procedente de la arquitectura colonial española, y expresada en el uso de materiales comunes.



RUINAS DE CEMENTOS DE CALDAS

Se ubica a seis kilómetros de la vía principal de Neira, el lugar se conoce como Alto del Roble, a unos 10 minutos en carro.



Parque Principal Simón Bolívar

Este sitio está enmarcado por las instituciones sociales, financieras, culturales y religiosas de la localidad. Posee ornamentación natural y construida como bancas, y Kiosco

MINE Y DISFRUTE NUESTRAS FIESTAS



Exposición Equina Grado B

Es un evento anual que reúne caballistas de varios municipios del departamento en una competencia equina. se realiza en el coliseo o algunas veces en el estadio municipal. También conocidas como la fiesta de la arriería, se les rinde tributo a los arrieros que a lomo de mula sentaron las bases del municipio.

Fiesta del corcho

Esta actividad cultural hace referencia a la tradición del dulce, se realizan el primer puente festivo del mes de noviembre.



Nuestras Veredas

San Pablo
La Mesa
Buenos Aires
Pueblo viejo
El Limón
El Jardín
La Gregorita
Ceilán
Trocaderos
Pan de Azúcar
Cardal
Felicía
Tareas
El Descanso
Los Zainos

Cantadelicia
Aguacatal
Cholo
Armenia
El Río
El Higuierón
El Crucero
Llano grande

Transporte

Este municipio cuenta con accesos de transporte terrestre, en Neira pueden entrar cualquier tipo de vehículo y moto, desde la ciudad de Manizales salen medios de transporte como buseta y jeep para el municipio de Neira, en el municipio la gente se puede transportar de un lugar a otro en un medio de transporte llamado motocarro.

Quema de Judas

La quema de Judas se realiza luego de la resurrección de Jesús, esto tiene como significado quemar las envidias, los rencores, los odios y lo malo que hay en la sociedad.



PROMEDIO DE NOCHE EN HOTELES Y HOSPEDAJES

Hotel Buena Vista RANGO DE PRECIO:
30.000 2 personas (aumenta el precio según la cantidad de personas y la temporada).

PALESTINA



Bienvenido a Palestina nuestros paisajes basan en grandes extensiones de terrenos dedicadas a la explotación económica y a la conservación de las fuentes de Agua y de Biodiversidad, recurso éste último que se distribuye por todo el territorio, en expresiones diversas de colores, formas, tamaños

y texturas y colores de plantas y animales especialmente aves como el Barranquillo, el azulejo, el Mayo, los Colibríes, el Gavilán Caminero, el Petirrojo, el Cardenal y las Soledad, mamíferos como el armadillo, Cusumbo, Oso hormiguero, el Guatón, la Guagua y árboles como el Nogal Cafetero, el Cedro,

Guayacán Amarillo, los Guamos, entre otros. De igual forma un conjunto de Atractivos Naturales engalanan el paisaje: Ríos, Quebradas, Afloramientos de Agua Pura, Cascadas, Lagos y Lagunas, Humedales, Montañas, Reservas Naturales, Planicies, Valles, Escarpes, Miradores Naturales y Colinas.

Templo Santa Bárbara Y Parque cabecera

El parque de Palestina es completamente plano, a este lugar lo rodean cafés de tradición que a pasado de generación en generación, allí se puede conseguir cualquier tipo de café desde un granizado hasta una torta de café. Allí también se encuentra el edificio donde laboran los funcionarios municipales.

Este templo es de índole católico, es una construcción que obedece a los parámetros de las iglesias basílicas bizantinas coloniales cuya principal característica está determinada por su espaciosidad, que no posee columnas intermedias, por su altura de 32 metros. De esta altura solo existen 3 estructuras religiosas en el mundo.



GAS TRO NO MÍA

En la cultura Gastronómica del municipio encontramos, el Viudo de Bagrecito, Barbudo, Corroncho o Cucho, Bagre sapo, sus cremas y sus caldos. Es notorio el aumento de la producción de especies de estanque como la Tilapia y Mojarra, lo que ha venido a enriquecer la oferta culinaria de la región.



Mine le muestro la belleza de Palestina

Centro Recreacional Santágueda

Este estará dispuesto a recibir alojados y visitantes en un lugar cálido y acogedor donde las piscinas, toboganes y zonas verdes, invitan a descansar, compartir y alejarse de la rutina diaria para encontrarse con familia y amigos.

Allí podrás disfrutar de un ambiente sano, sol, tranquilidad y atardeceres.

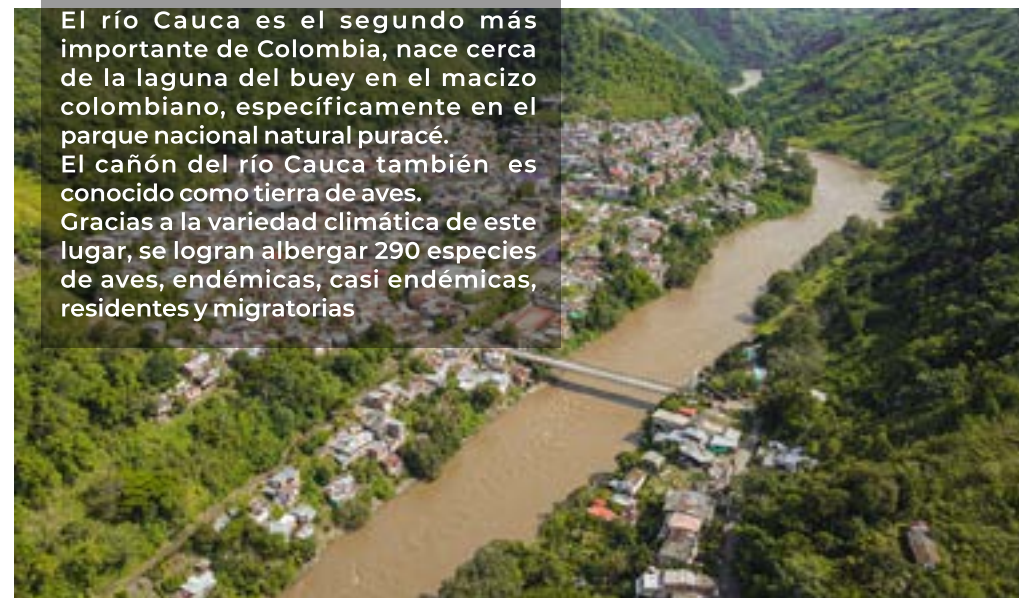


Cañón Del Río Cauca

El río Cauca es el segundo más importante de Colombia, nace cerca de la laguna del buey en el macizo colombiano, específicamente en el parque nacional natural puracé.

El cañón del río Cauca también es conocido como tierra de aves.

Gracias a la variedad climática de este lugar, se logran albergar 290 especies de aves, endémicas, casi endémicas, residentes y migratorias



Vía del ferrocarril



Esta fue una red ferroviaria de carga de pasajeros de Colombia, este sistema de transporte era el que abastecía a lo que hoy se denomina el viejo caldas, conectando con otras empresas de ferrocarriles y permitiendo el fácil transporte de pasajeros y mercancía, en diferentes regiones del país.

Transporte

EL JEEPAo:

Este medio de transporte está íntimamente ligado a la cultura cafetera. Los terrenos escarpados son especiales para este tipo de vehículos y dadas las condiciones de versatilidad, son muy frecuentes en Palestina.

Aeropuerto de Palestina

El Aeropuerto del Café es un proyecto de infraestructura aeroportuaria actualmente en construcción en Palestina, Caldas. Está destinado a reemplazar el actual Aeropuerto de La Nubia de la ciudad de Manizales el cual permanece cerrado la mayor parte del tiempo por problemas meteorológicos. Se espera entre en operación en el año 2024.

Marranifas

Las antiguas vías férreas del tren de Cercanías se han convertido en el tradicional transporte de la población más alejada del Municipio de Palestina, población que congenia con las orillas del río Cauca. Una experiencia cotidiana para sus habitantes, pero única y mágica para los Turistas que se permiten realizar el recorrido.



PROMEDIO DE NOCHE EN HOTELES Y HOSPEDAJES

En los hoteles las tarifas promedias están en un rango US\$ 36 - US\$ 47; \$136.364 - \$ 178.030

MINE Y DISFRUTE NUESTRAS FIESTAS

CARNAVAL DEL RÍO CAUCA

Cada 2 años en el Corregimiento de Arauca en el Primer puente de noviembre, se realizan las Fiestas del Río Cauca, donde se programan actividades Culturales, Artísticas y Deportivas.

FIESTA DEL RECUERDO

Es una expresión popular que recoge el sentimiento del Palestinense y se expresa en un espacio que se abre cada año durante la semana que comprende al 20 de octubre para manifestar la identidad y el sentido de pertenencia.

SEMANA SANTA

Con el propósito de revivir la fe cristiana, se realiza la Semana Santa que por su solemnidad atrae a propios y a visitantes y se destaca la gran afluencia de los feligreses a las procesiones del prendimiento, viacrucis, de la soledad y la resurrección y domingo de ramos.

SEMANA CULTURAL

Es el evento artístico más significativo del Municipio, organizado por la Casa de la cultura y en este certamen se programan diferentes actividades, entre las que se destaca el Encuentro Municipal de Poetas, Voces, Tiples y Guitarras.



Nuestras Veredas

Alto curazao
Buena Vista, Cartagena
El Higuieron
El Reposo
El Retiro
La Hermita

El Km 35
La Inquisición
La Muleta
Las Palomas
La Parroquia
Los Alpes

Los Lobos
Monte oscuro
Cartagena
La Plata
Higuieron
Santágueda

CAMINE NUESTRA TIERRA

MINE

Pues

www.minepues.com



Patrocinadores:



Agradecimientos por su colaboración:

Srs Alcaldes:

Carlos Mario Marin Correa - Manizales

Andrés Felipe Aristizábal Parra - Villamaría

Luis Gonzaga Correa García - Neira

Eduardo Andrés Grisales López - Chinchiná

A su vez a el(la) Sr(a)

Director Ejecutivo de ASOCENTROSUR-CALDAS Jorge E. López Tayak por su contribución con los procesos asociativos.

Camilo Naranjo Molina, Gerente del Instituto de Cultura y Turismo de Manizales

Oficina de Turismo de Villamaría/Director John James Hernández Quintero

Universidad Católica de Manizales

Diseño y Planificación PROYECTO MINE PUES:

Juan Camilo Roldán Betancur

Yuliana Ruiz Martínez

Fotografías y video/Edición y Producción: Juan Pablo Naranjo, Juan Camilo Roldán, Fabio Escobar y Johan Cañas

Arte Gráfica y Digital: @rd5studio